297mm x 778mm

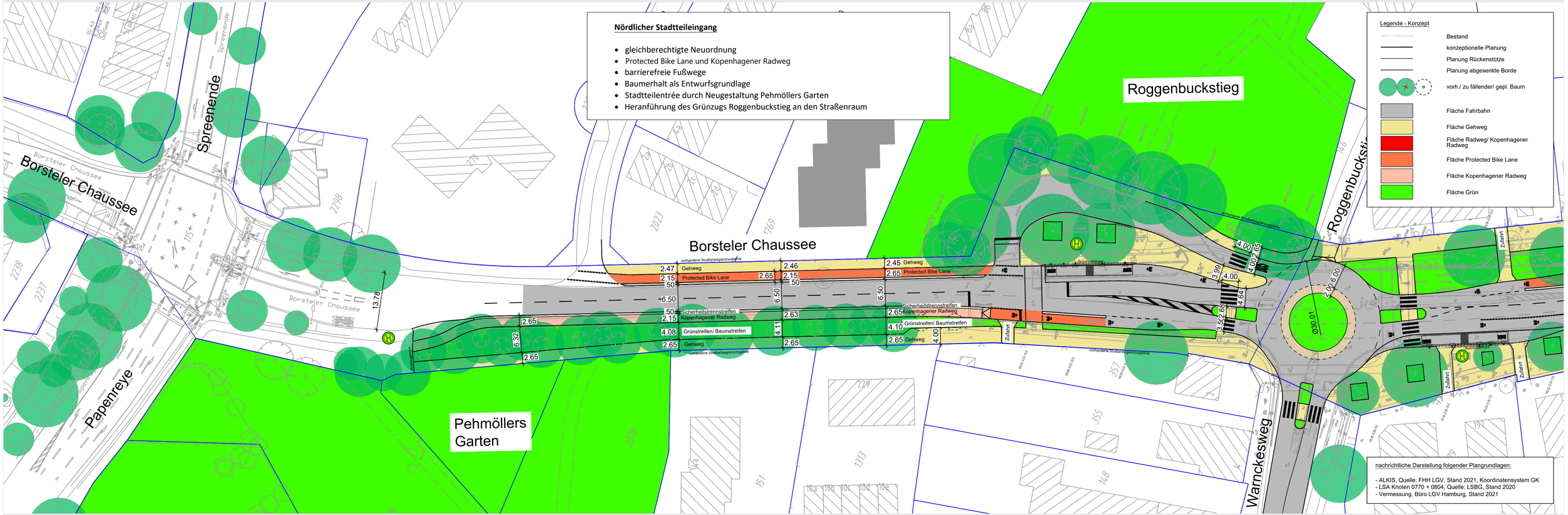

ARGUS
STADT UND VERKEHR - PARTNERSCHAFT mbB
Pinnebergstr. 45
20259 Hamburg
www.argus-hh.de
Telefon: +49 (40) 399 769-0
Telefax: +49 (40) 399 769-199
E-Mail: kontakt@argus-hh.de

Borsteler Chaussee, Hamburg

Konzeptionelle Planung Umgestaltung - Variante 1e I vereinfachter Lageplan (Blatt 1/4)

Zeichnungsnummer	Maßstab	Bearbeitet	Datum
2023223-20-001.1	1:500	PSt/DK/SJ	30.10.2025

297mm x 870mm

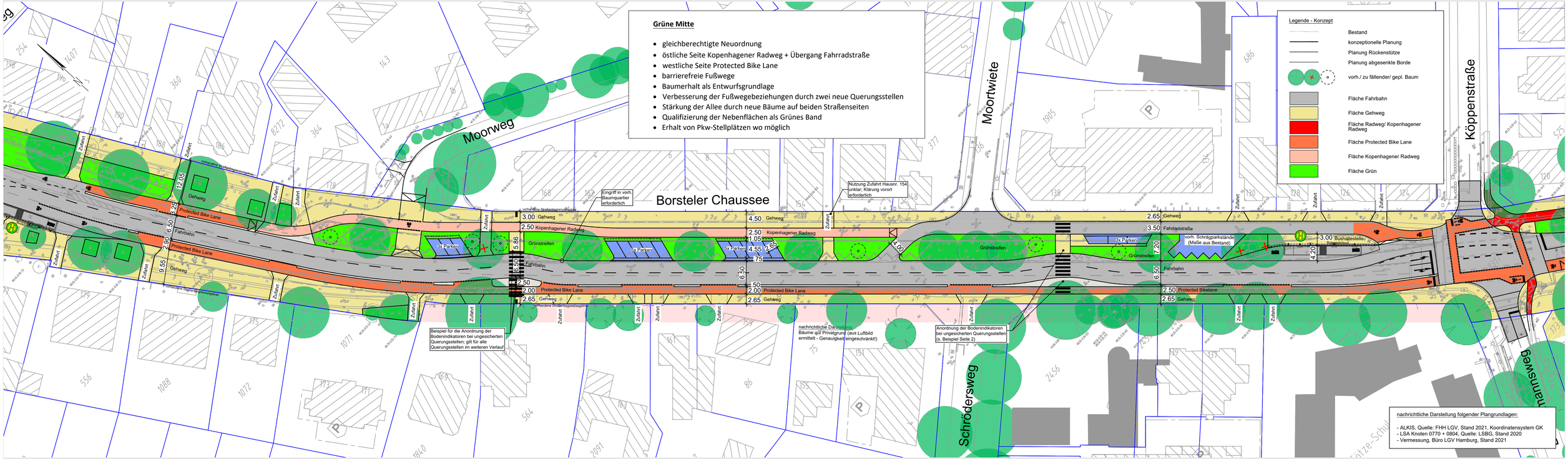

ARGUS
STADT UND VERKEHR - PARTNERSCHAFT mbB
Pinnebergs 45
20359 Hamburg
www.argus-hh.de
Telefon: +49 (40) 380 769-0
Telefax: +49 (40) 380 769-109
E-Mail: kontakt@argus-hh.de

Borsteler Chaussee, Hamburg

Konzeptionelle Planung Umgestaltung - Variante 1e I vereinfachter Lageplan (Blatt 2/4)

Zeichnungsnummer	Maßstab	Bearbeitet	Datum
2023223-20-001.2	1:500	PSt/DK/SJ	30.10.2025

297mm x 551mm

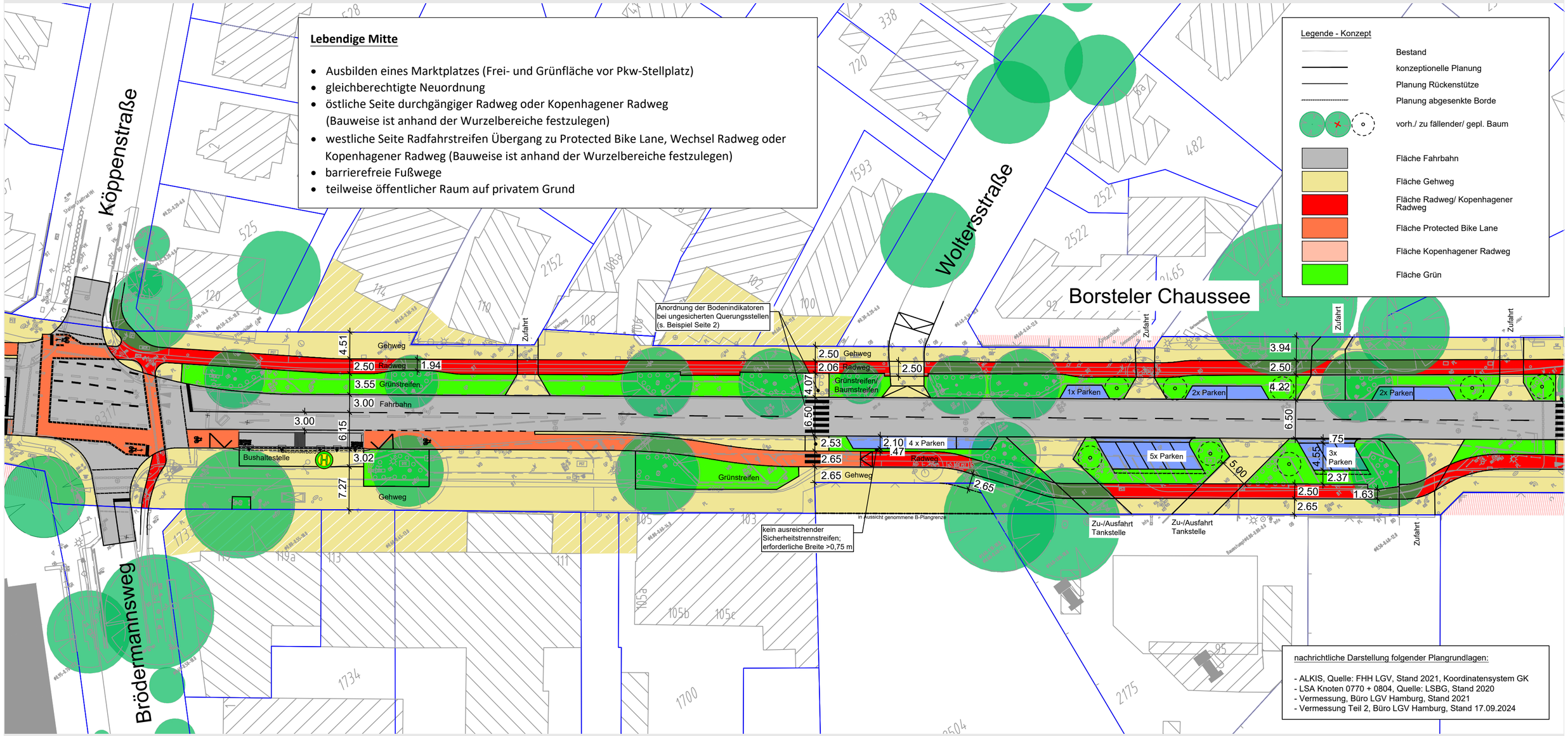

Lebendige Mitte

- Ausbilden eines Marktplatzes (Frei- und Grünfläche vor Pkw-Stellplatz)
- gleichberechtigte Neuordnung
- östliche Seite durchgängiger Radweg oder Kopenhagener Radweg (Bauweise ist anhand der Wurzelbereiche festzulegen)
- westliche Seite Radfahrstreifen Übergang zu Protected Bike Lane, Wechsel Radweg oder Kopenhagener Radweg (Bauweise ist anhand der Wurzelbereiche festzulegen)
- barrierefreie Fußwege
- teilweise öffentlicher Raum auf privatem Grund

nachrichtliche Darstellung folgender Plangrundlagen:

- ALKIS, Quelle: FHH LGV, Stand 2021, Koordinatensystem GK
- LSA Knoten 0770 + 0804, Quelle: LSBG, Stand 2020
- Vermessung, Büro LGV Hamburg, Stand 2021
- Vermessung Teil 2, Büro LGV Hamburg, Stand 17.09.2024

ARGUS
STADT UND VERKEHR · PARTNERSCHAFT mbB
Pinnebergs 45
20359 Hamburg
www.argus-hh.de
Telefon: +49 (40) 369769-0
Telefax: +49 (40) 369769-199
E-Mail: kontakt@argus-hh.de

Borsteler Chaussee, Hamburg

Konzeptionelle Planung Umgestaltung - Variante 1e I vereinfachter Lageplan (Blatt 3/4)

Zeichnungsnummer	Maßstab	Bearbeitet	Datum
2023223-20-001.3	1:500	PSt/DK/SJ	30.10.2025

297mm x 517mm

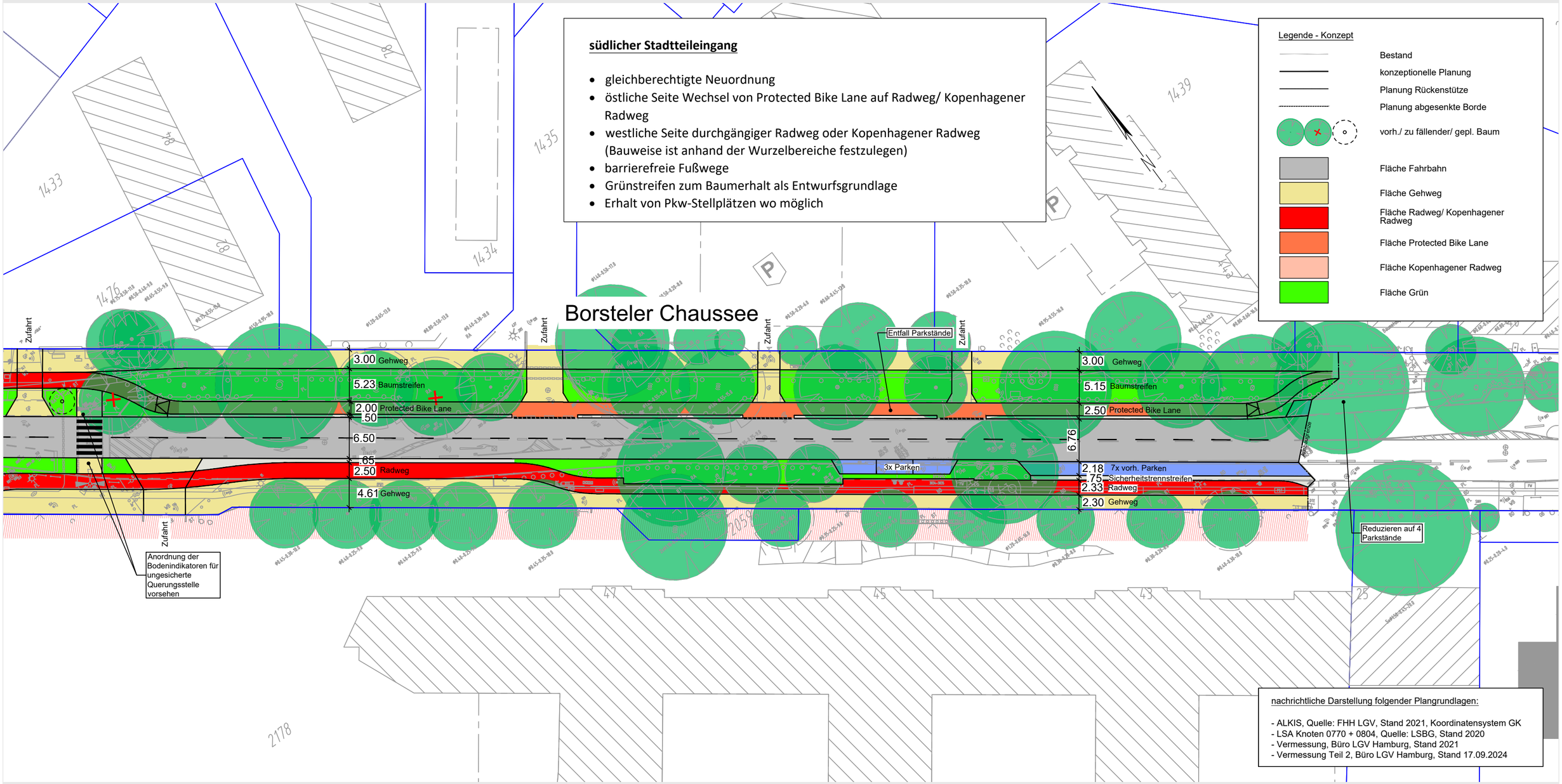

südlicher Stadtteileingang

- gleichberechtigte Neuordnung
- östliche Seite Wechsel von Protected Bike Lane auf Radweg/ Kopenhagener Radweg
- westliche Seite durchgängiger Radweg oder Kopenhagener Radweg (Bauweise ist anhand der Wurzelbereiche festzulegen)
- barrierefreie Fußwege
- Grünstreifen zum Baumerhalt als Entwurfsgrundlage
- Erhalt von Pkw-Stellplätzen wo möglich

Legende - Konzept

- Bestand
- konzeptionelle Planung
- Planung Rückenstütze
- Planung abgesenkte Borde
- vorh./ zu fällender/ gepl. Baum
- Fläche Fahrbahn
- Fläche Gehweg
- Fläche Radweg/ Kopenhagener Radweg
- Fläche Protected Bike Lane
- Fläche Kopenhagener Radweg
- Fläche Grün

nachrichtliche Darstellung folgender Plangrundlagen:

- ALKIS, Quelle: FHH LGV, Stand 2021, Koordinatensystem GK
- LSA Knoten 0770 + 0804, Quelle: LSBG, Stand 2020
- Vermessung, Büro LGV Hamburg, Stand 2021
- Vermessung Teil 2, Büro LGV Hamburg, Stand 17.09.2024

ARGUS
STADT UND VERKEHR · PARTNERSCHAFT mbB
Pinnasberg 45
20359 Hamburg
www.argus-hh.de
Telefon: +49 (40) 309709-0
Telefax: +49 (40) 309709-399
E-Mail: kontakt@argus-hh.de

Borsteler Chaussee, Hamburg

Konzeptionelle Planung Umgestaltung - Variante 1e I vereinfachter Lageplan (Blatt 4/4)

Zeichnungsnummer	Maßstab	Bearbeitet	Datum
2023223-20-001.4	1:500	PSt/DK/SJ	30.10.2025